










- ### Legende
- 3.03.40 (13.3.3)
-  Fahrbahn, Asphaltbefestigung
  -  Gehweg, Betonsteinpflaster
  -  Auffahrt/Zuwegung, Betonsteinpflaster
  -  Parkstreifen, Betonsteinpflaster
  -  Grünfläche
  -  vorh. Baum / vorh. Baum roden
  -  gepl. Baum
  -  vorh. Zufahrt / gepl. Zufahrt



**Stadt Achim**  
Ausbau Steinweg

---

- Vorplanung -

Projekt-Nr.: 5436-A

**Lageplan Verkehrsanlagen**  
Variante 1

Name	Datum
gez.: Wi	05/16
gepr.: Ge	05/16

Koordinatensystem:  
ETRS 89 UTM Zone 32N

Plangröße:  
1,080 x 0,297 = 0,321 m²

Maßstab:  
**1 : 250**

Anlage: **3** Index:  
Blatt-Nr.: **1**

Oyten, den 30. Juni 2016 gez. J. Anselm

Quelle: Auszug aus den Geobasisdaten der Niedersächsischen Vermessungs- und Katasterverwaltung, © 2016 LGLN

© 5436/5436-06-01 Zeichnungen/Vorplanung/Anlage 3 - Lageplan Verkehrsanlagen V.1.dwg (J. Wichmann, 30.06.16)